

Rutas por la comarca de
ANDORRA
Sierra de Arcos



15 Mirador de
los Órganos

Horario estimado: 2 horas

Distancia: 5,6 km

Desnivel: Ascendente (187 m), descendente (187 m)

Tipo: Circular / lineal

Elementos de interés: mirador de los Órganos, Órganos de Montoro, masías de Ejulve, cabras montesas, Parque Cultural del Maestrazgo

Combinaciones con otras rutas: Este itinerario podremos combinarlo con otras rutas que parten de la Masía de Los Barrancos



Desde la **masía de Los Barrancos** iniciamos nuestro camino por una senda que se adentra en el pinar y que conecta con la pista principal. Continuamos por ella hasta llegar a una curva cerrada, donde nos desviamos a la izquierda por otra pista.

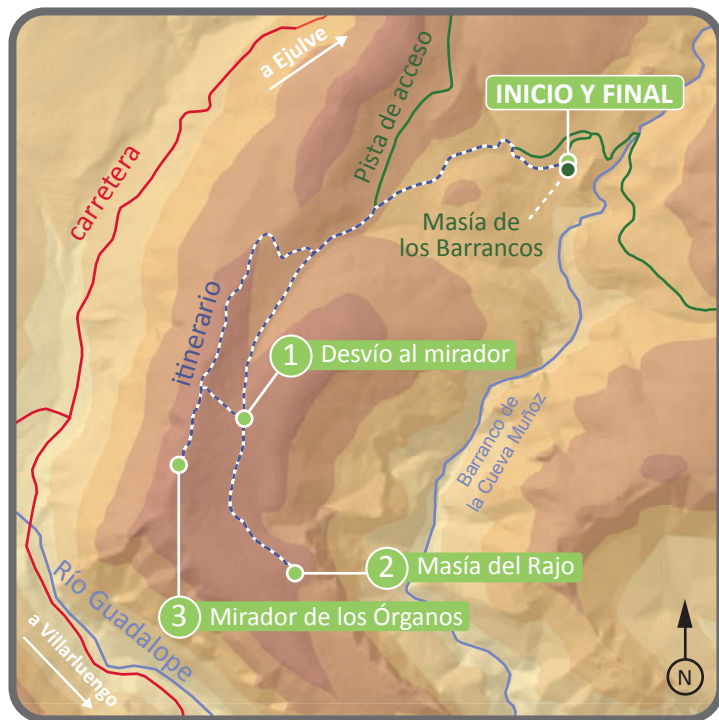
A los pocos metros aparece una señal que indica la posibilidad de ascender a la divisoria de la peña por una senda y llegar al mirador. Nosotros continuamos por la pista hasta que, 40 minutos después, alcanzamos un cruce con diferentes señales. Desde aquí continuamos recto para visitar la **masía de El Rajo**. Una vez visitada, desandamos el camino hasta el cruce mencionado.

Cogemos el desvío hacia el **mirador de los Órganos**, donde disfrutaremos de unas magníficas vistas a las **hoces del río Guadalope**, la **hoya de Vidales** y **Montoro de Mezquita**. El regreso lo hacemos por el cortafuegos de la divisoria de la peña. Tras 1 kilómetro cogemos una senda que nos lleva a la pista por la que hemos venido y finalmente, volvemos a la **masía de Los Barrancos** siguiendo nuestros anteriores pasos.



ACCESO

Desde la localidad de **Ejulve** se continúa por la carretera en dirección a Villarluego (**A-1702**) hasta el kilómetro 20. Para llegar a la masía de Los Barrancos se toma una pista a la izquierda durante 3 km.



0 500 1.000 m

1.200 m

1.100 m

1.000 m

PERFIL DEL ITINERARIO


1 km

2 km

3 km

4 km

5 km




Dificultad: Alta / media / baja

Itinerario: Bien definido y señalizado

Desplazamiento: Recorrido por pista y puntualmente por senda

Recomendaciones: Es aconsejable llevar agua. Recomendada para todo tipo de excursionistas, especialmente familias con niños.

Si tenemos tiempo es posible visitar la cueva del Ermitaño, cuyo desvío está señalado en este mismo recorrido.



Puedes descargarte la ruta para tu GPS en:
www.turismoandorrasierredearcos.com

Recuerda: Respeta la naturaleza y mantén el entorno limpio. Nuestro patrimonio es un legado único que debemos preservar

③